



















ZMĚNA Č. 2 ÚZEMNÍHO PLÁNU PODLESÍ

VÝKRES ŠIRŠÍCH VZTAHŮ

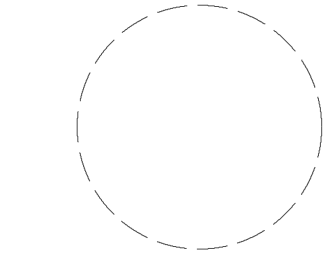
LEGENDA

-  hranice řešeného území
-  radioreleová trasa
-  vedení elektrické energie VVN
-  vedení elektrické energie VN
-  vedení plynovodu VTL
-  silnice II. třídy
-  silnice III. třídy
-  územní systém ekologické stability
-  ochranné pásmo vodního zdroje
-  záplavové území Q100
-  poddolované území
-  chráněné ložiskové území
-  ochranná zóna NRBK
-  PHO vnitřní - Kovohutě
-  PHO vnější - Kovohutě
-  vnitřní pásmo - Masokombinát Příbram, a.s.
-  vnější pásmo - Masokombinát Příbram, a.s.
-  LK TSA7 Jince

ZPRACOVATEL **ARCHUM architekti s.r.o.**
 Oldřichova 299/23
 128 00 Praha 2
 IČ: 01894871

POŘIZOVATEL **OBECNÍ ÚŘAD PODLESÍ**
 Podlesí 81
 261 01, Podlesí

OBJEDNATEL **OBEC PODLESÍ**
 Podlesí 81
 261 01, Podlesí



ZODPOVĚDNÝ PROJEKTANT
 Ing. arch. Šimon Vojtík, Ph.D.
 ČKA 3827

OSOBA SPLŇUJÍCÍ
 KVALIFIKAČNÍ POŽADAVKY
 Ing. arch. Barbora Havlíčková

URČENÝ ZASTUPITEL
 Marcela Dušková
 starostka obce

ZMĚNA Č. 2 ÚZEMNÍHO PLÁNU PODLESÍ
VÝKRES ŠIRŠÍCH VZTAHŮ
NÁVRH PRO VEŘEJNÉ PROJEDNÁNÍ dle § 55b SZ

PARÉ	FORMÁT	SOURADNICE	MĚŘÍTKO	DATUM	Č. VÝKRESU
	A3	S-JTSK	1 : 50 000	leden 2024	6

