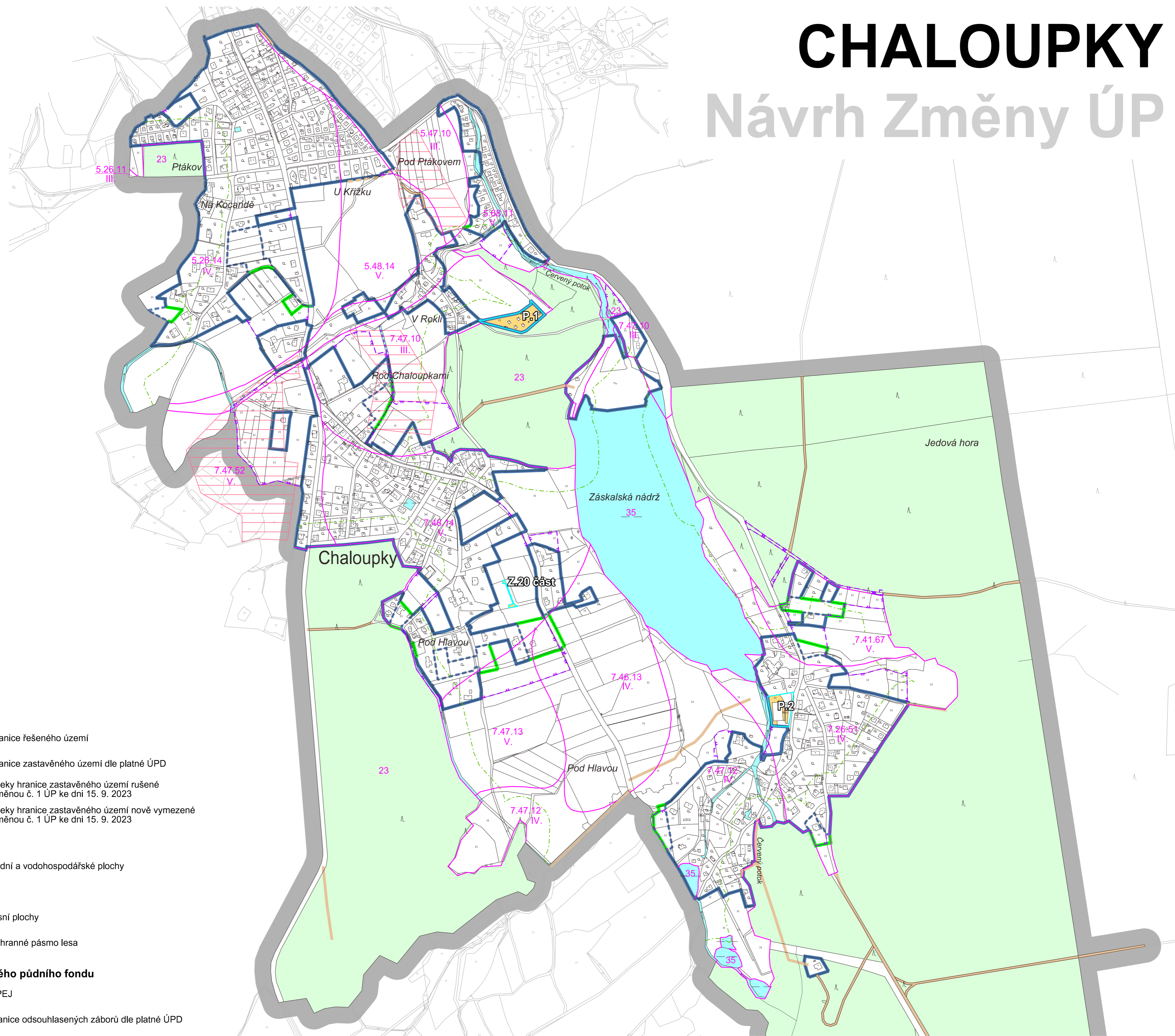


ZMĚNA Č. 2 ÚZEMNÍHO PLÁNU CHALOUPKY

Návrh Změny ÚP



LEGENDA :

Hranice

stav	návrh	popis
		hranice řešeného území
		hranice zastavěného území dle platné ÚPD
		úseky hranice zastavěného území rušené Změnou č. 1 ÚP ke dni 15. 9. 2023
		úseky hranice zastavěného území nově vymezené Změnou č. 1 ÚP ke dni 15. 9. 2023

Územní prvky

		vodní a vodohospodářské plochy
--	--	--------------------------------

Ochrana lesa

		lesní plochy
		ochranné pásmo lesa

Ochrana zemědělského půdního fondu

		BPEJ
		hranice odsouhlasených záborů dle platné ÚPD
		meliorace
		hlavní odvodňovací zařízení

Zpřístupnění zemědělských a lesních pozemků

		účelové komunikace sloužící k obhospodařování zemědělských a lesních pozemků a polní cesty (ku)
--	--	---

Zábory půdního fondu

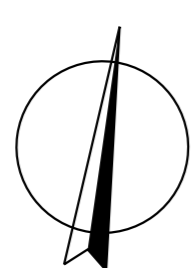
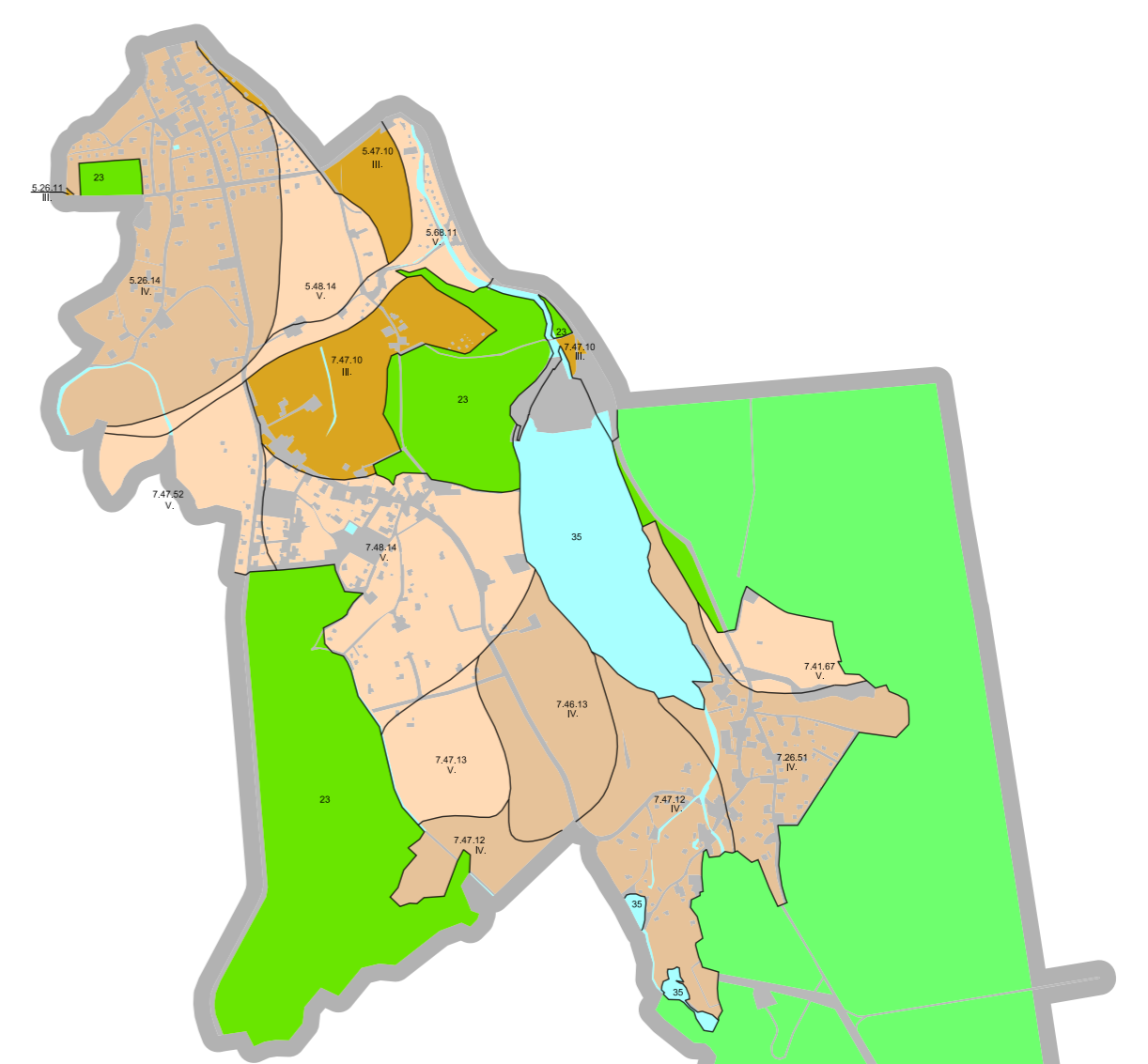
		zemědělský půdní fond
		hranice návrhových ploch

Třídy ochrany BPEJ

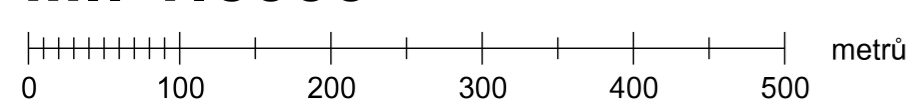
	III. třída
	IV. třída
	V. třída
	neplodná půda
	voda

Lesy dle využití

	lesy hospodářské
	lesy zvláštního určení



M.: 1:5000



B3. Výkres předpokládaných záborů půdního fondu

KADLEC K.K. NUSLE, spol. s r.o.					
Chaberská 3, 182 00 Praha 8 Tel., fax : 284 680 740, 603 440 989 e-mail: posta@kadleckk.cz www.kadleckk.cz					
Projekant:	Obdobný projektant:	Opavatel:			
Ing. arch. Daniela Binderová		Štěpán Klumpar			
Pořizovatel:	Schvalovací orgán:	Číslo směrovky:	539/23		
Městský úřad Hořovice	Zastupitelstvo obce Chaloupky				
Akor:	ZMĚNA Č. 2 ÚZEMNÍHO PLÁNU CHALOUPKY Návrh Změny ÚP		Datum:	Výkres č.:	
			11. 2023	B3.	
Název výkresu:	Výkres předpokládaných záborů půdního fondu		Mřížko:	Kopie č.:	
			1 : 5000		