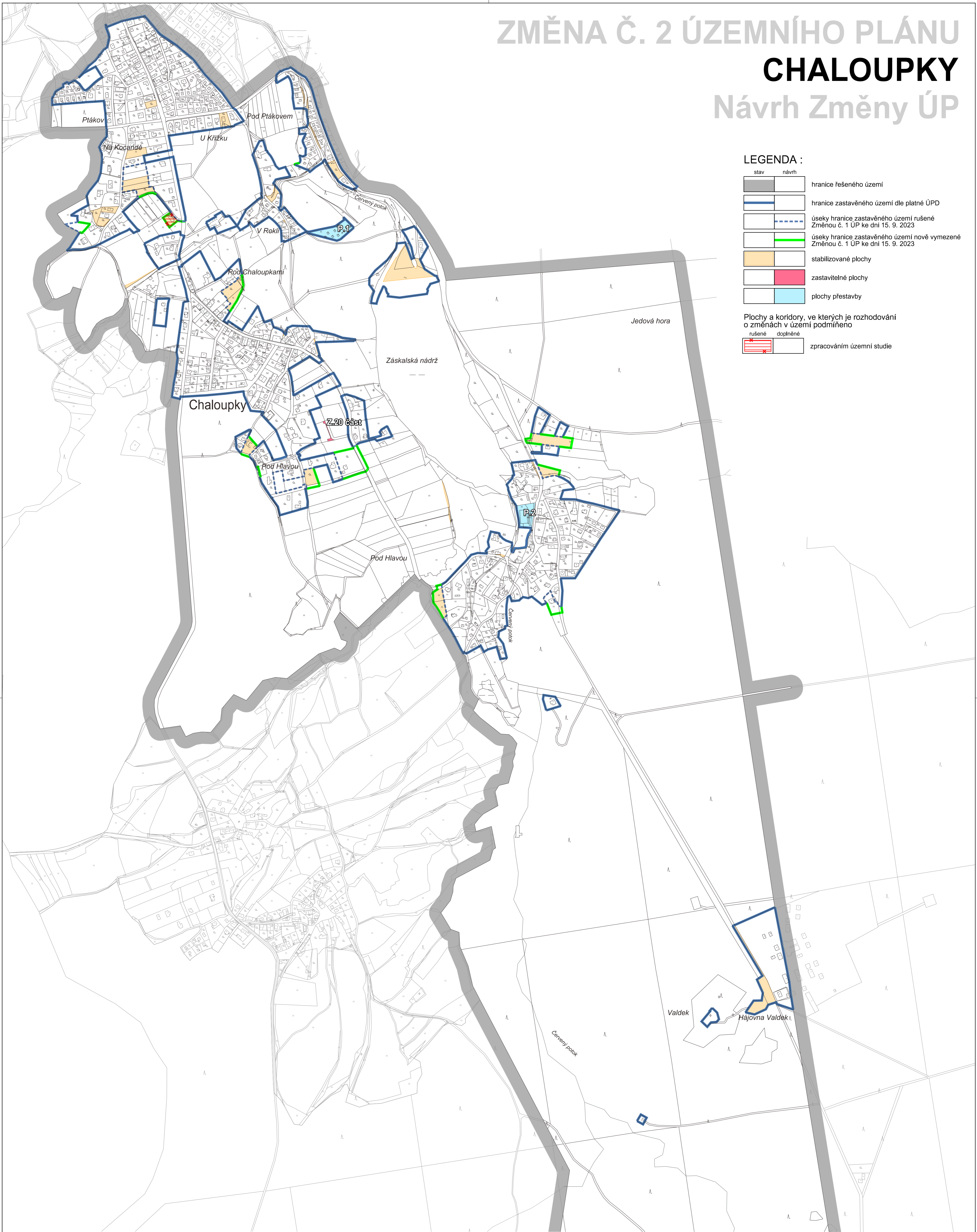


ZMĚNA Č. 2 ÚZEMNÍHO PLÁNU

CHALOUPKY

Návrh Změny ÚP

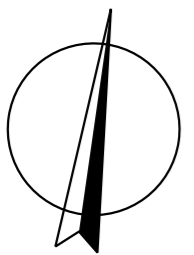


LEGENDA :

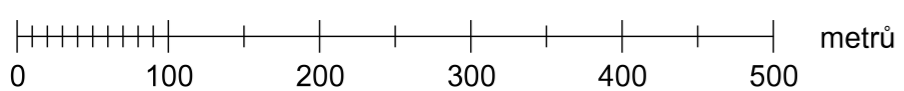
- | | | |
|------|-------|---|
| stav | návrh | hranice řešeného území |
| | | hranice zastavěného území dle platné ÚPD |
| | | úseky hranice zastavěného území rušené Změnou č. 1 ÚP ke dni 15. 9. 2023 |
| | | úseky hranice zastavěného území nově vymezené Změnou č. 1 ÚP ke dni 15. 9. 2023 |
| | | stabilizované plochy |
| | | zastavitelné plochy |
| | | plochy přestavby |

Plochy a koridory, ve kterých je rozhodování o změnách v území podmíněno

- | | | |
|--------|----------|---------------------------|
| rušené | doplňené | zpracováním územní studie |
|--------|----------|---------------------------|



M.: 1:5000



B4. Výkres základního členění - zobrazení věcných změn

KADLEC K.K. NUSLE, spol. s r.o. Chaberská 3, 182 00 Praha 8 Tel., fax : 284 680 740, 603 440 989 e-mail: posta@kadleck.cz www.kadleck.cz			
Projednatel: Ing. arch. Daniela Blinderová	Období projektace:	Grafická zpracování: Štěpán Klumpar	
Pořizovatel: Městský úřad Hořovice	Schvalovací orgán: Zastupitelstvo obce Chaloupky	Číslo smlouvy: 539/23	
Akce: ZMĚNA Č. 2 ÚZEMNÍHO PLÁNU CHALOUPKY Návrh Změny ÚP	Datum: 11. 2023	Výkres č.: B4.	
Název výkresu: Výkres základního členění - zobrazení věcných změn	Mřížko: 1 : 5000	Kopie č.:	