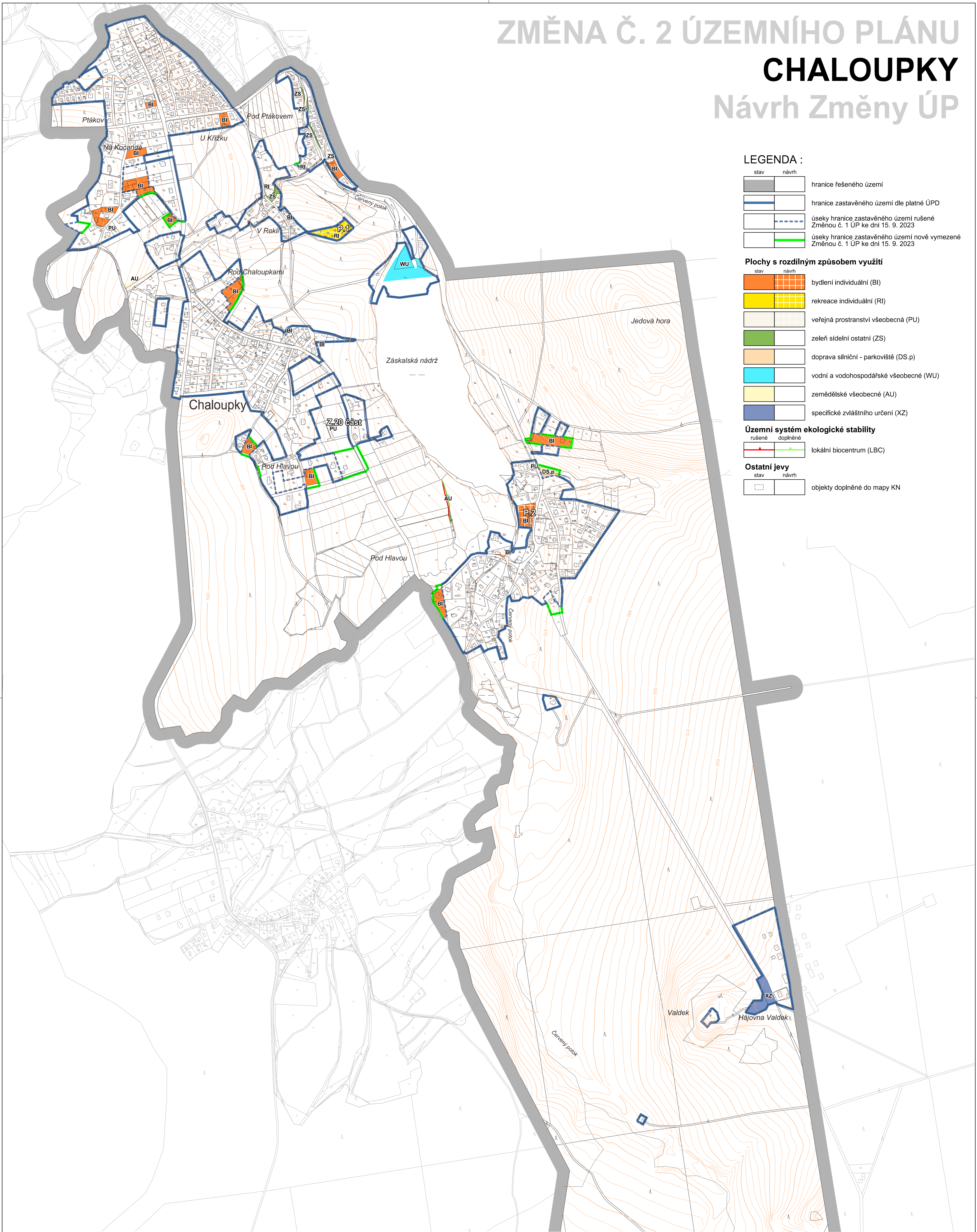


# ZMĚNA Č. 2 ÚZEMNÍHO PLÁNU

## CHALOUPKY

### Návrh Změny ÚP



#### LEGENDA :

stav	návrh	
		hranice řešeného území
		hranice zastavěného území dle platné ÚPD
		úseky hranice zastavěného území rušené Změnou č. 1 ÚP ke dni 15. 9. 2023
		úseky hranice zastavěného území nově vymezené Změnou č. 1 ÚP ke dni 15. 9. 2023

#### Plochy s rozdílným způsobem využití


stav	návrh	
		bydlení individuální (BI)
		rekreace individuální (RI)
		veřejná prostranství všeobecná (PU)
		zeleň sídelní ostatní (ZS)
		doprava silniční - parkoviště (DS.p)
		vodní a vodohospodářské všeobecné (WU)
		zemědělské všeobecné (AU)
		specifické zvláštního určení (XZ)

#### Územní systém ekologické stability

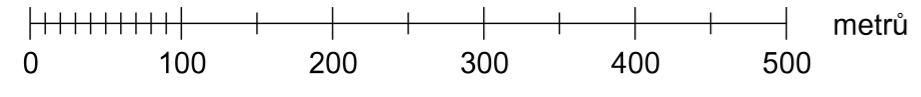
rušené	doplněné	
		lokální biocentrum (LBC)

#### Ostatní jevy

stav	návrh	
		objekty doplněné do mapy KN



M.: 1:5000



B5. Hlavní výkres - zobrazení věcných změn

<b>KADLEC K.K. NUSLE, spol. s r.o.</b>					
Chaberská 3, 182 00 Praha 8 Tel., fax : 284 680 740, 603 440 989 e-mail: posta@kadleck.cz www.kadleck.cz					
Projekant: Ing. arch. Daniela Blinderová		Obdobný projektant: Stěpán Klumpar		Grafická zpracovatel: Stěpán Klumpar	
Pořizovatel: Městský úřad Hořovice		Schvalovací orgán: Zastupitelstvo obce Chaloupky		Číslo smlouvy: 539/23	
Akce: ZMĚNA Č. 2 ÚZEMNÍHO PLÁNU CHALOUPKY Návrh Změny ÚP				Datum: 11. 2023	
Název výkresu: Hlavní výkres - zobrazení věcných změn				Výkres č.: B5.	
				Mřížko: 1 : 5000	
				Kopie č.:	