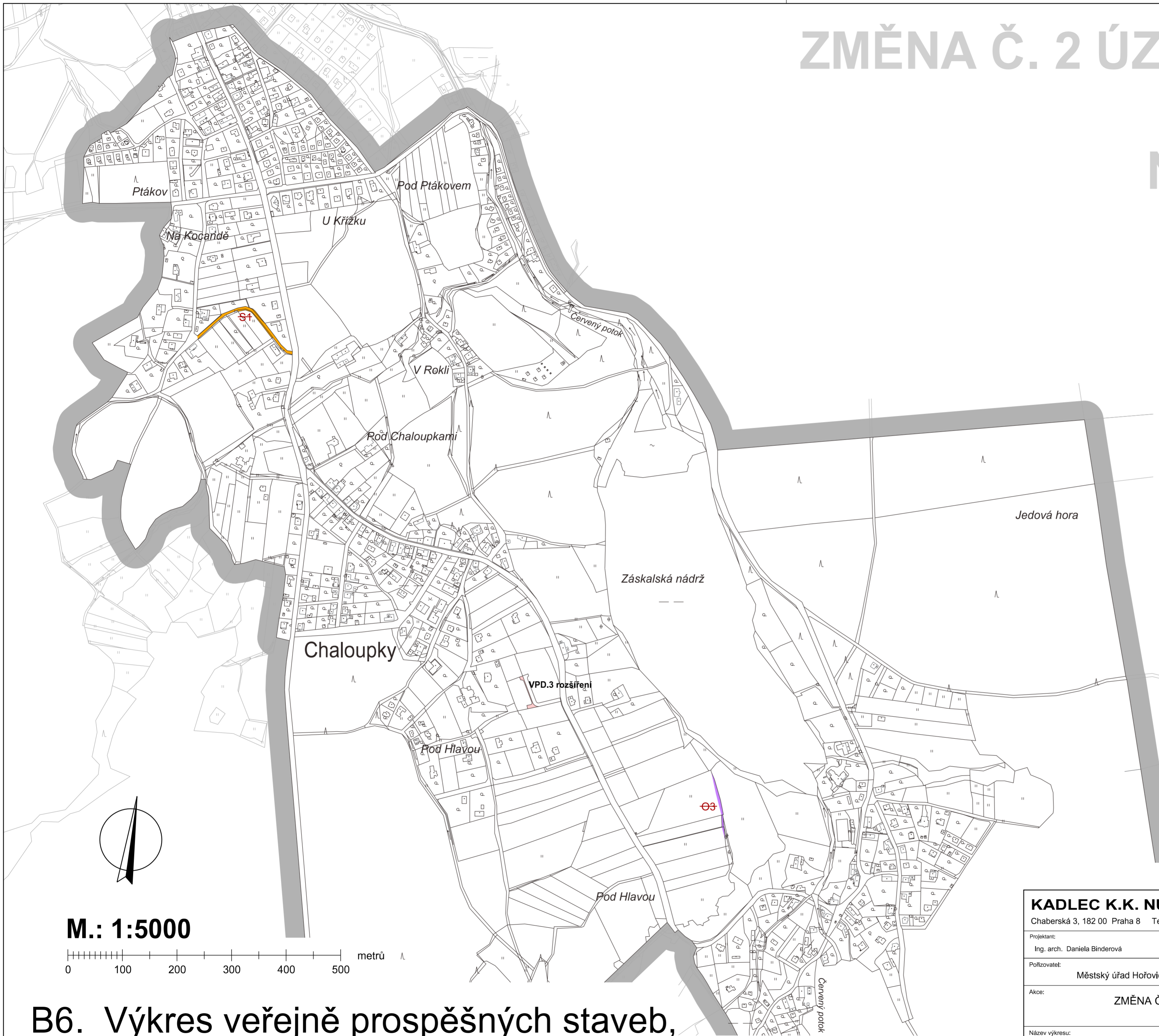



# ZMĚNA Č. 2 ÚZEMNÍHO PLÁNU CHALOUPKY

## Návrh Změny ÚP



### LEGENDA :

#### Hranice

 hranice řešeného území

#### Záměry, pro které lze vyvlastnit i uplatnit předkupní právo

Veřejně prospěšné stavby - dopravní infrastruktura

rušené  doplněné  rozšíření místní komunikace

  výstavba místní komunikace

#### Záměry, pro které lze pouze vyvlastnit

Veřejně prospěšná opatření - plochy územního systému ekologické stability

  lokální prvky ÚSES


M.: 1:5000

0 100 200 300 400 500 metrů

**B6. Výkres veřejně prospěšných staveb, opatření a asanací - zobrazení věcných změn**

### KADLEC K.K. NUSLE, spol. s r.o.

Chaberská 3, 182 00 Praha 8 Tel., fax : 284 680 740, 603 440 989 e-mail: posta@kadleck.cz www.kadleck.cz

Projektant: Ing. arch. Daniela Binderová	Oborný projektant: Štěpán Klumpar	Grafické zpracování: Štěpán Klumpar	
Pořizovatel: Městský úřad Hořovice	Schvalovací orgán: Zastupitelstvo obce Chaloupky	Číslo smlouvy: 539/23	
Akce: ZMĚNA Č. 2 ÚZEMNÍHO PLÁNU CHALOUPKY Návrh Změny ÚP		Datum: 11. 2023	Výkres č.: B6.
Název výkresu: Výkres veřejně prospěšných staveb, opatření a asanací - zobrazení věcných změn		Měřítko: 1 : 5000	Kopie č.: